Gemeinde Hergiswil

Teilzonenplan Gewässerraum Aussschnitt Änziwigger

Teilrevision Gewässerraumfestlegung ausserhalb Bauzonen

Massstab 1:2500

Verbindlicher Planinhalt

Plan für die öffentliche Mitwirkung
Öffentliche Auflage vom .... bis ....
Von der Gemeindeversammlung beschlossen am ....

Der Gemeindepräsident	Der Gemeindeschreiber
______________________________	______________________________
Urs Kiener	Matthias Kunz

Vom Regierungsrat mit Entscheid Nr. .... vom .....

Kost + Partner AG
Industriestrasse 14, 6210 Sursee

Plan-Nr.: 21545.40-3 Bearb.: ZiRe Datum: 28.10.2022 Format: 30/357
Daten: H:\herg\gws\ZoPla_TeilGWR_2500_aend21545.gws
H:\herg\db\ZoPla_aend21545.mdb
AV-Daten: DM01AVLU Stand 12.11.2021 Prüfung/Freigabe:

KOST+PARTNER
Ingenieure und Planer

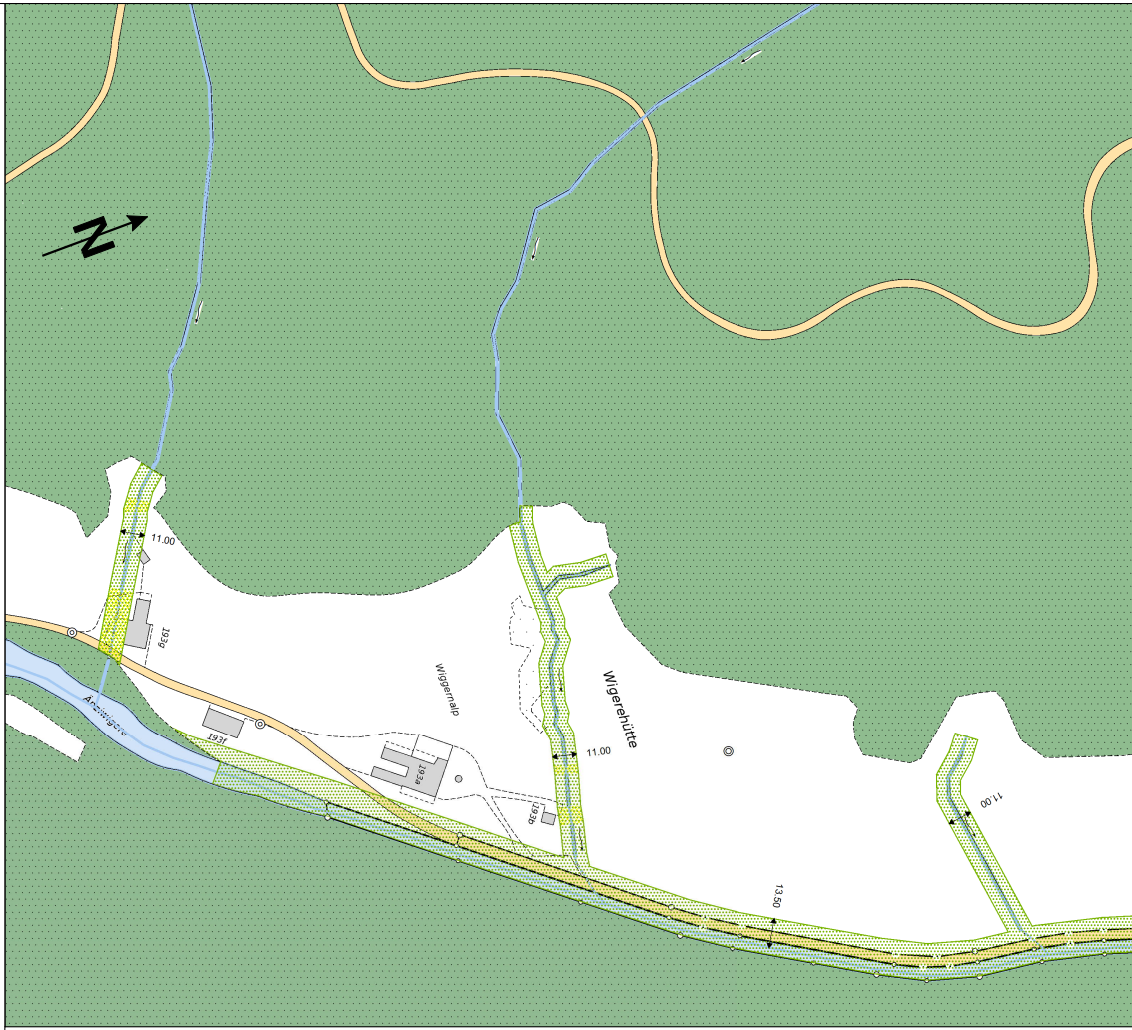
N
11.00
193g
Änziwigger
193f
Wiggernalp
193a
193b
Wigerehütte
11.00
11.00
13.50

Verbindlicher Planinhalt

▦	GG	Grünzone Gewässerraum
▦	FG	Freihaltezone Gewässerraum

Orientierender Planinhalt

▨	Gewässerraum ohne Bewirtschaftungseinschränkung
■	Gewässer
■	Bauzone
■	Strasse / Weg
■	Wald

Die Massangaben haben orientierenden Charakter. Im Detail gilt der Verlauf der Zonengrenze im rechtsverbindlichen Plan.

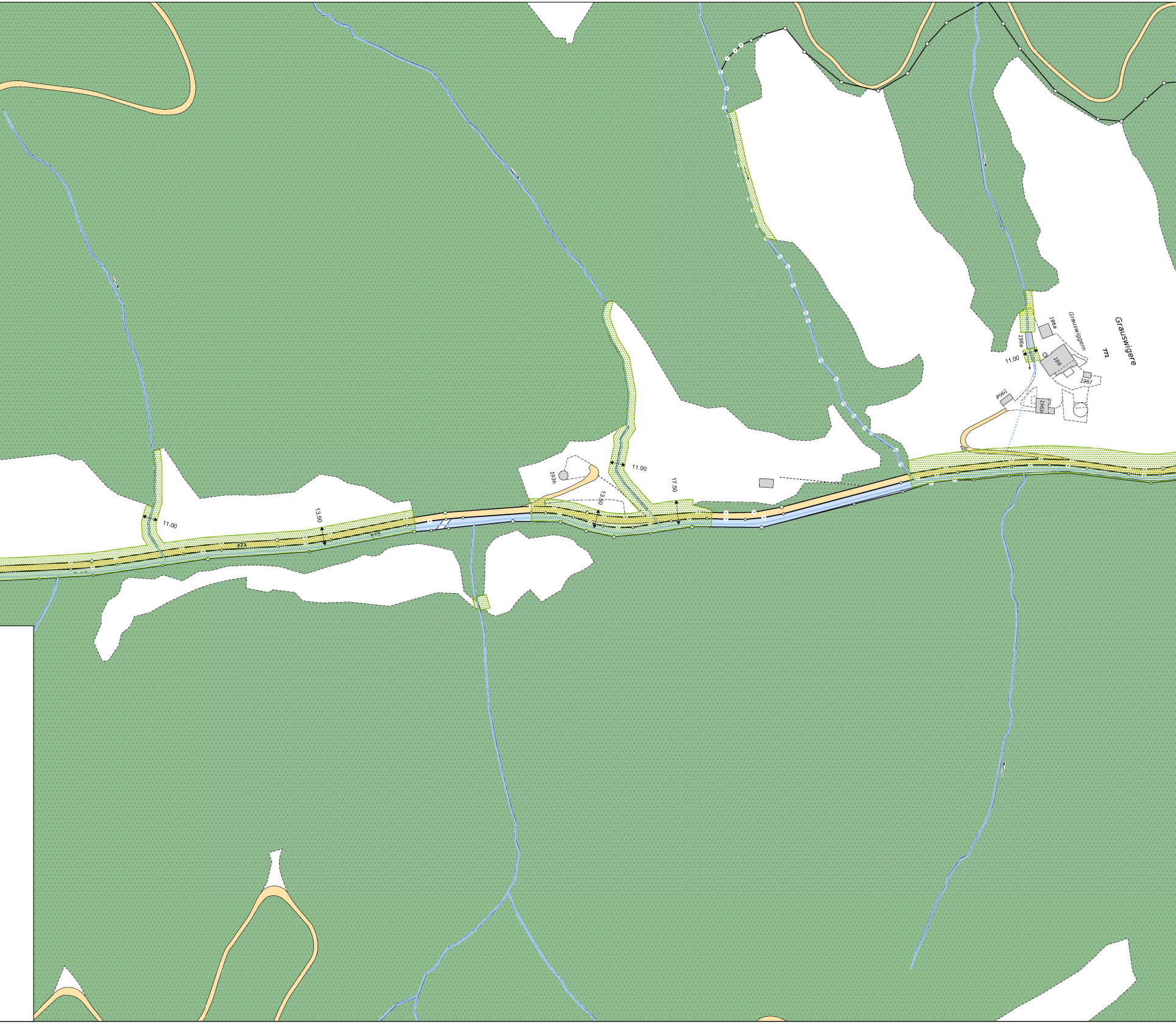
Grauswigere
772
Grauswiggern
196a
196e
196
196f
196d
196b
11.00
11.00
11.00
11.00
13.50
13.50
17.50
193h
373

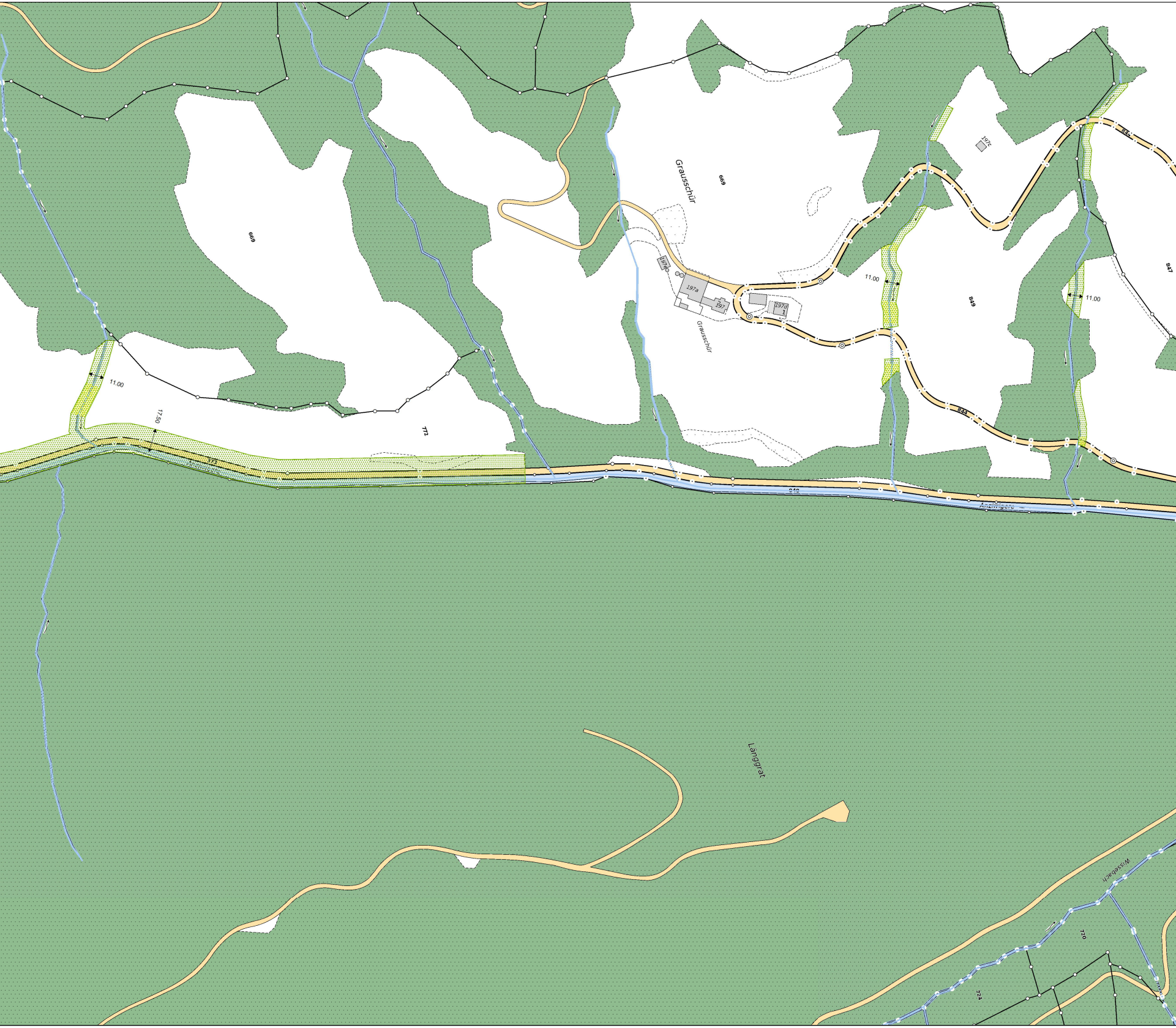
669
669
772
Grausschür
Grausschür
197a
197
197d
1
197e
197c
849
847
844
844
373
11.00
11.00
11.00
17.50
Länggrat
Wissebach
720
724

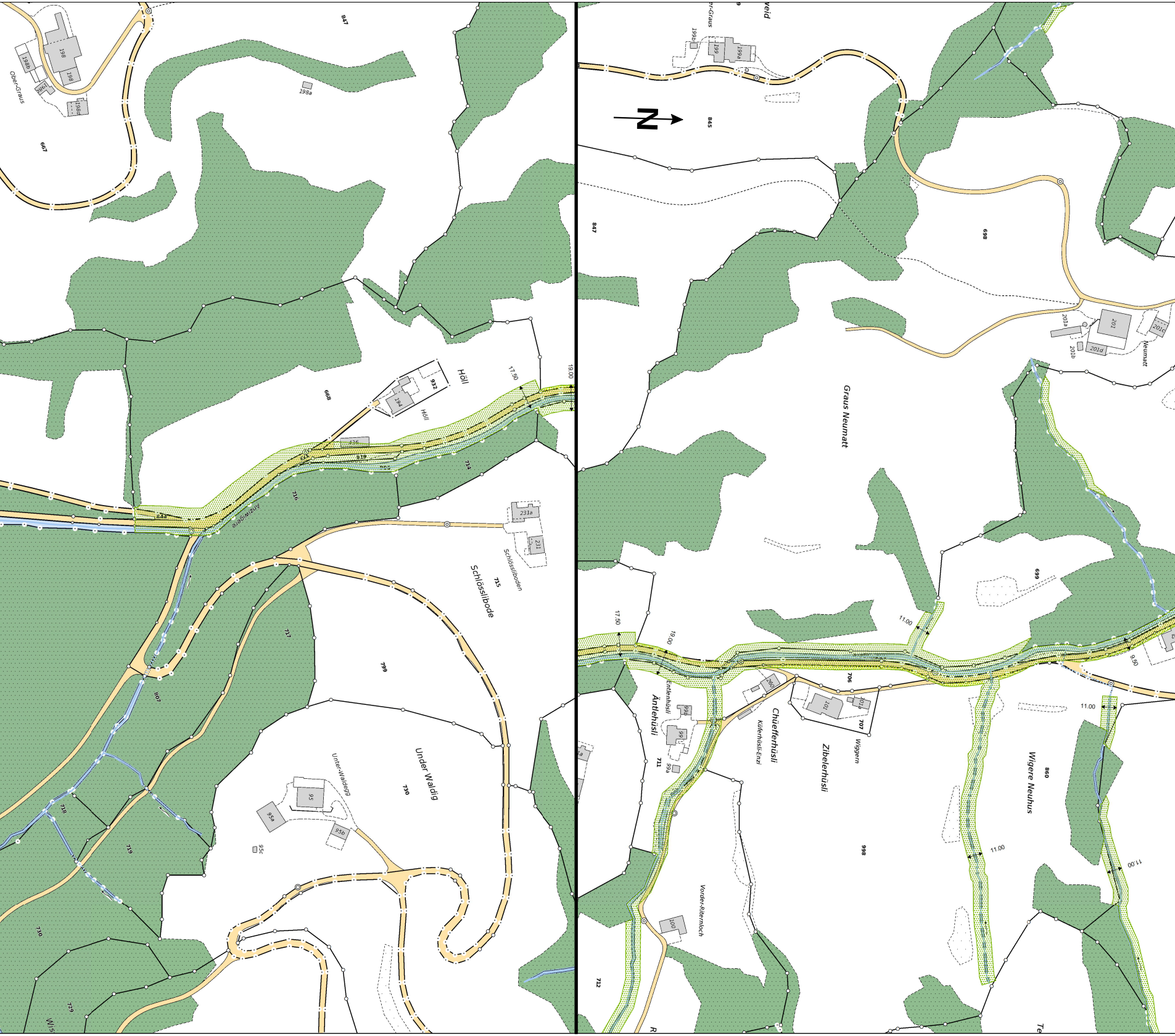
847
198
198
198b
198c
198d
198a
Ober-Graus
667
668
932
194
Höll
Höll
17.50
19.00
436
919
714
716
Änziwigere
644
231a
231
Schlössliboden
Schlösslibode
715
717
799
807
718
719
730
Under Waldig
Unter-Waldegg
95
95a
95b
95c
730
729
199b
199
199a
845
847
698
201a
201
201b
201d
201c
Neumatt
Graus Neumatt
699
11.00
17.50
19.00
706
260
Entlenhüsli
Äntlehüsli
99b
99
99a
711
Chüefferhüsli
Käferhüsli-Enzi
101
101a
707
Zibelerhüsli
Wiggern
Wigere Neuhus
860
998
11.00
11.00
11.00
9.50
Vorder-Ritemloch
100
712

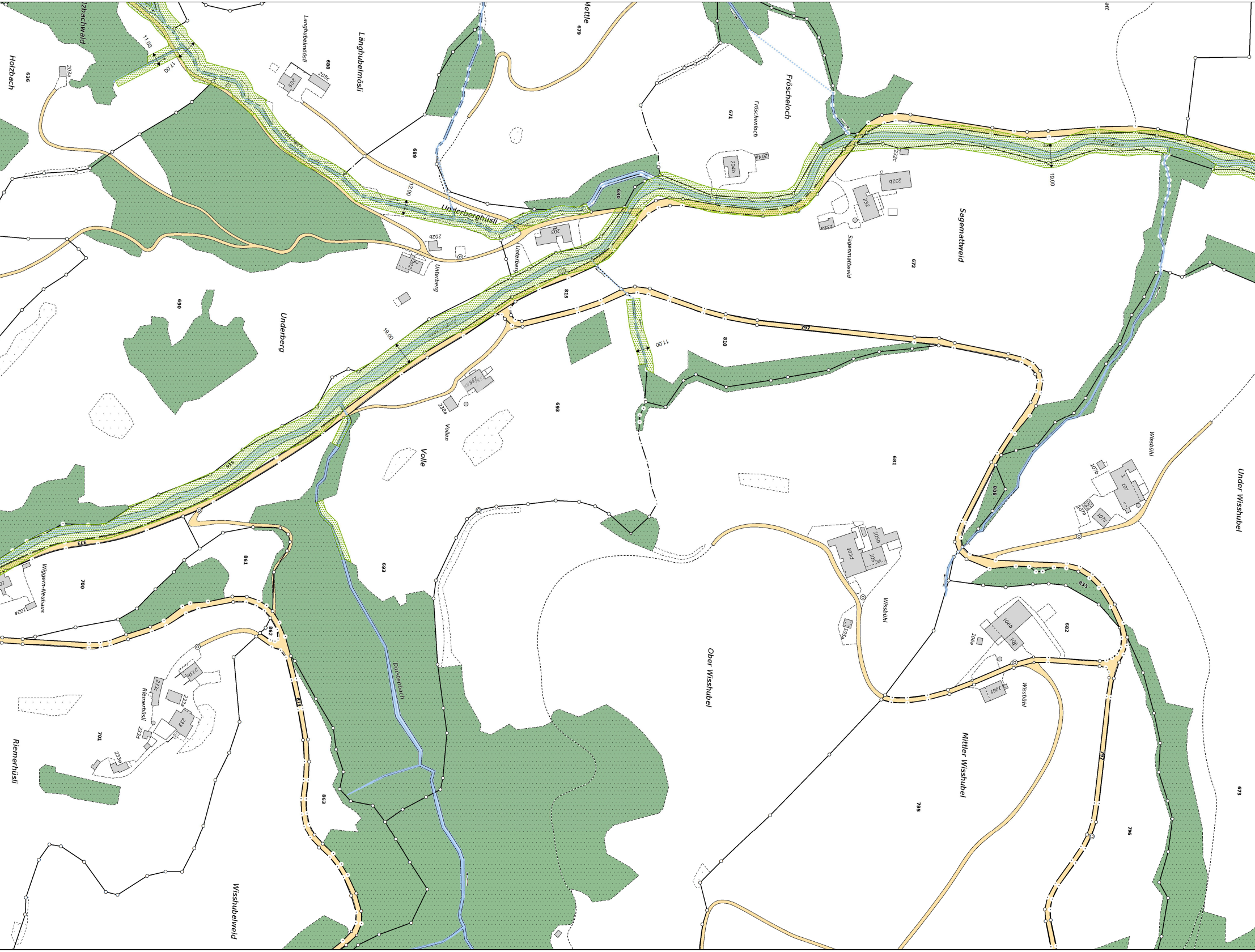
Holzbachwald
Holzbach
636
203a
11.00
17.00
Langhubelmösli
Länghubelmösli
688
205
205c
689
Holzbach
12.00
Underberghüsli
202b
202
Underberg
203
680
679
Wettle
Fröscheloch
Fröschenloch
671
204b
204a
232c
232b
232
232a
Sagemattweid
Sagemattweid
672
19.00
815
810
797
11.00
690
Underberg
19.00
818
693
238
238a
Vollen
Volle
681
808
Wissbühl
107b
107
107a
107c
Under Wisshubel
105d
105b
105
105a
Wissbühl
835
682
106b
106
106e
106f
Wissbühl
Ober Wisshubel
Mittler Wisshubel
795
796
797
673
861
700
Wiggern-Neuhaus
102a
862
373
872
863
Dürstenbach
693
701
233
233a
233b
233c
233d
233e
Riemerhüsli
Riemerhüsli
Wisshubelweid

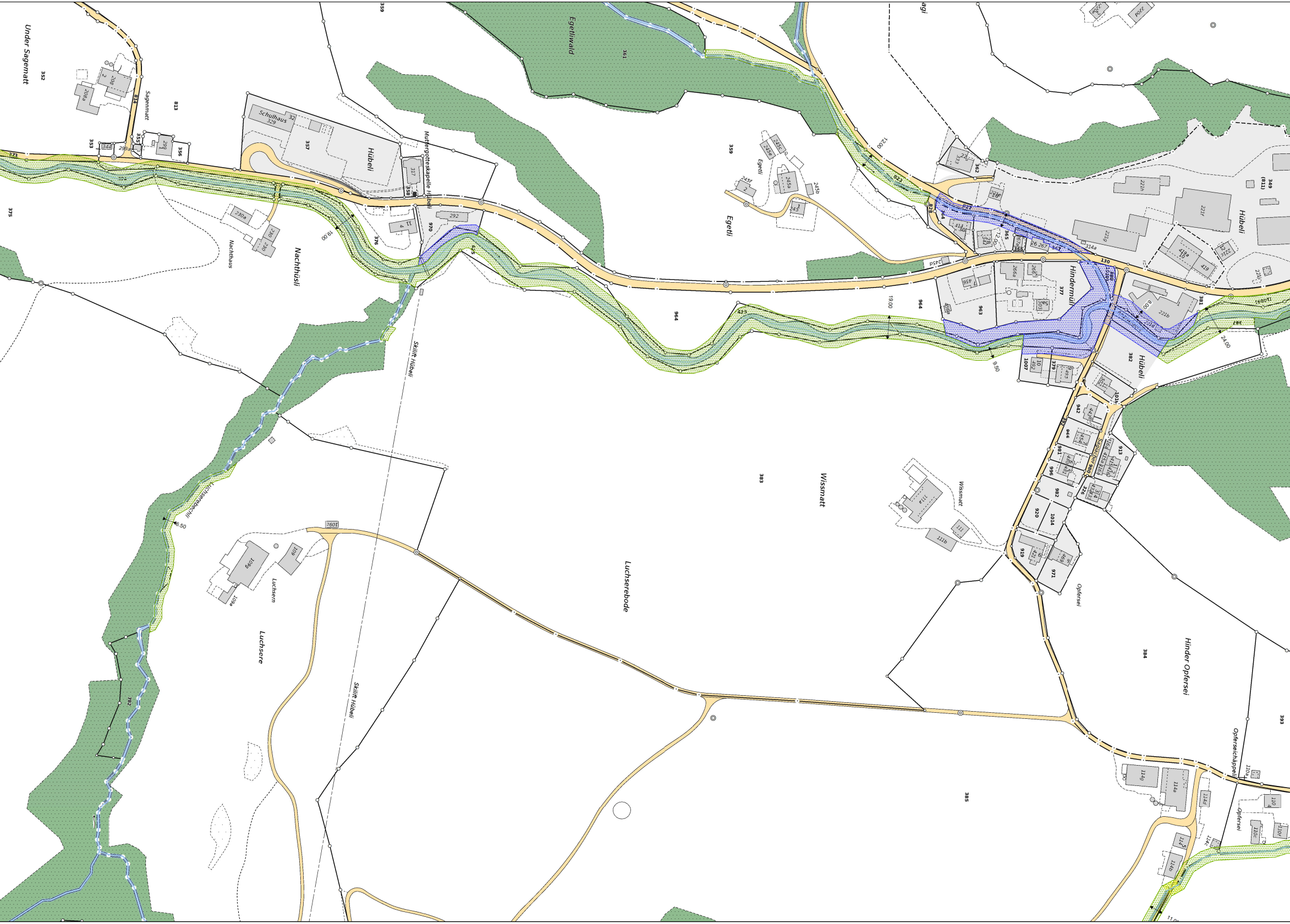
Under Sagematt
Sagematt
Schulhaus
Hübeli
Muttergotteskapelle Hübeli
Nachthüsli
Nachthaus
Egetliwald
Egetli
Hindermüli
Wissmatt
Luchserebode
Luchsere
Luchsern
Luchserebächli
Skilift Hübeli
Opfersei
Hinder Opfersei
Opferseichäppeli

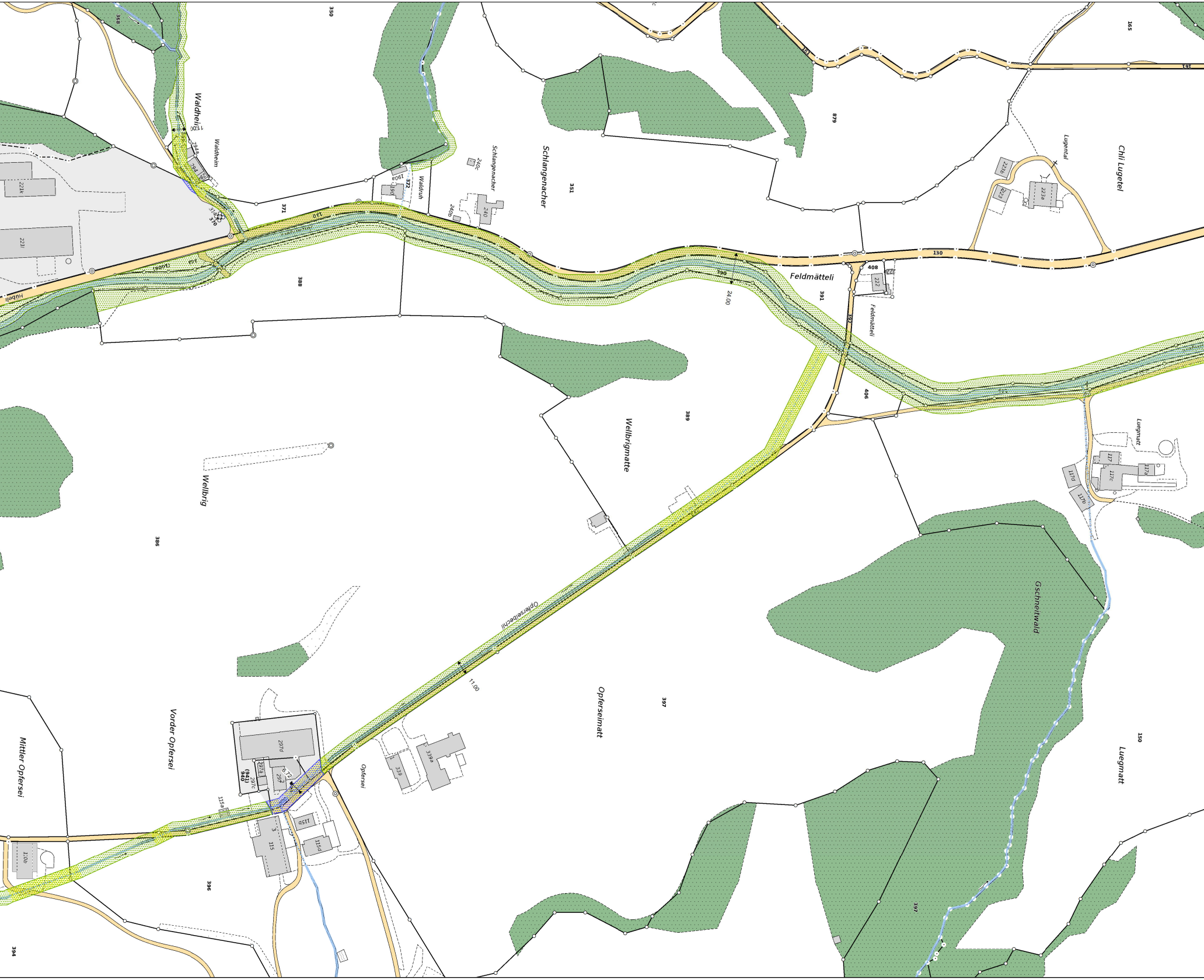
Waldheim
Waldheim
Waldruh
Schlangenacher
Schlangenacher
Chli Lugetel
Lugental
Feldmätteli
Feldmätteli
Wellbrigmatte
Wellbrig
Gschneitwald
Luegmatt
Luegmatt
Opferseimatt
Opferseibechli
Opfersei
Vorder Opfersei
Mitter Opfersei
Hubeli
368
350
371
372
351
879
165
161
130
388
390
391
389
406
408
386
397
396
394
150
24.00
11.00
221k
221l
240
240b
240c
190a
222
223
223a
223b
117
117a
117b
117c
117d
297d
297a
297
297c
(941)
940
339
339a
115
115a
115b
115d
110b

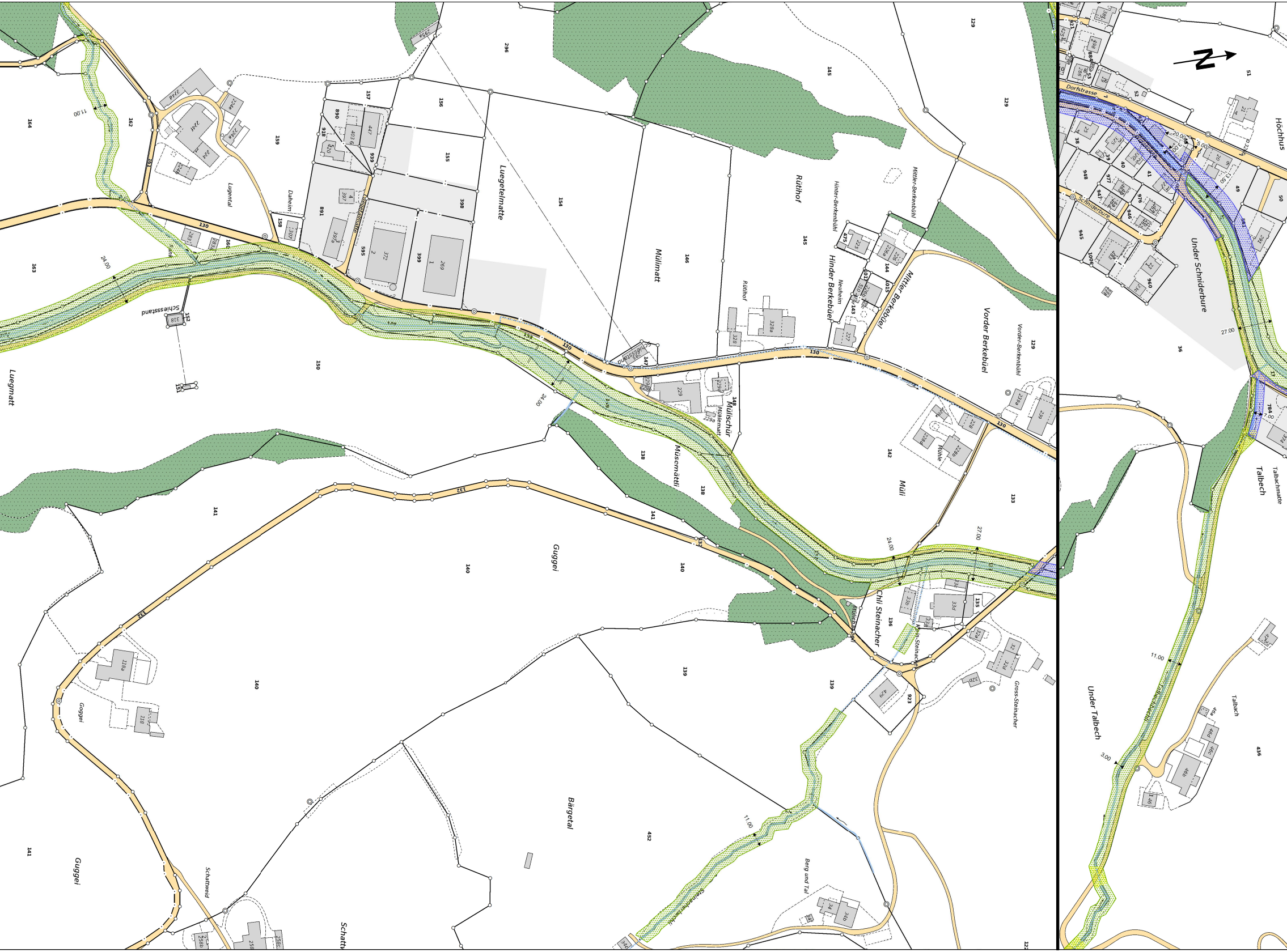
Luegmatt
Luegental
Daheim
Luegetelmatte
Müllmatt
Rüthof
Hinter-Berkenbühl
Mittler-Berkenbühl
Hinder Berkebüel
Neuheim
Mittler Berkebüel
Vorder Berkebüel
Vorder-Berkenbühl
Schiessstand
Mülischür
Mühlematt
Müsemättli
Müli
Mühle
Guggei
Chli Steinacher
Gross-Steinacher
Bärgetal
Berg und Tal
Schattweid
Goggei
130
132
24.00
27.00
11.00
Dorfstrasse
Schniderbure
Under Schniderbure
Höchhus
Talbech
Talbachmatte
Under Talbech
Talbach
20.00
3.00
N

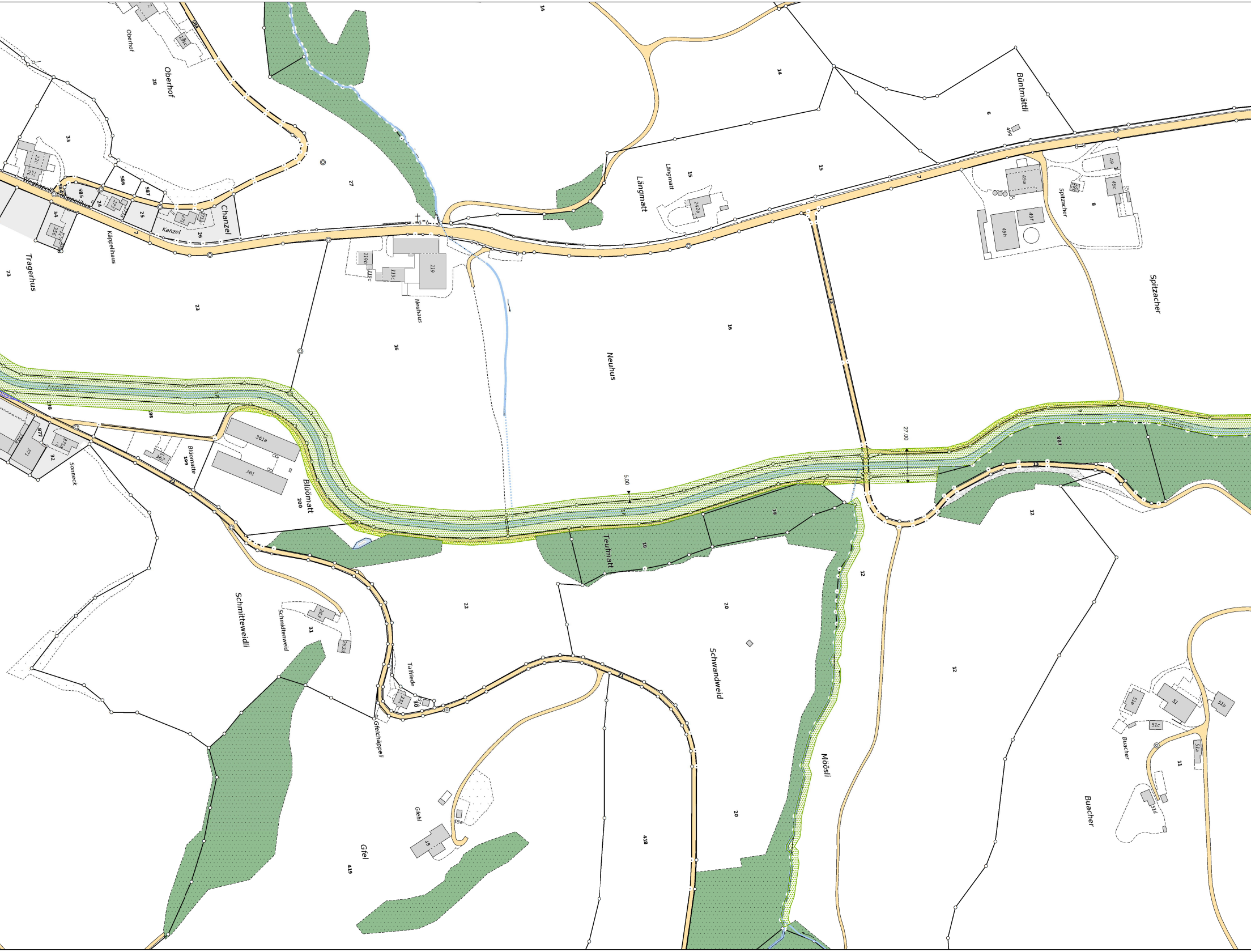

Oberhof
Oberhof
28
33
586
587
585
24
25
26
27
Wegkapelle Käppelihus
Kanzel
Chanzel
Käppelihaus
Tragerhus
23
23
14
14
15
15
Längmatt
Längmatt
Büntmättli
6
499
7
49
49a
49c
49f
49h
Spitzacher
Spitzacher
8
119
119b
119c
Neuhaus
16
16
Neuhus
17
13
27.00
5.00
198
198
877
32
Sonneck
361
361a
362
Blüomatte
199
Blüomatt
200
Teufmatt
18
19
887
12
12
12
22
20
20
Schmitteweidli
Schmittenweid
31
263
263a
Tallfriede
36
Gfelchäppeli
Gfehl
48
48a
Gfel
419
418
Schwandweid
Möösli
Buacher
Buacher
51
51a
51b
51c
51d
51e
11

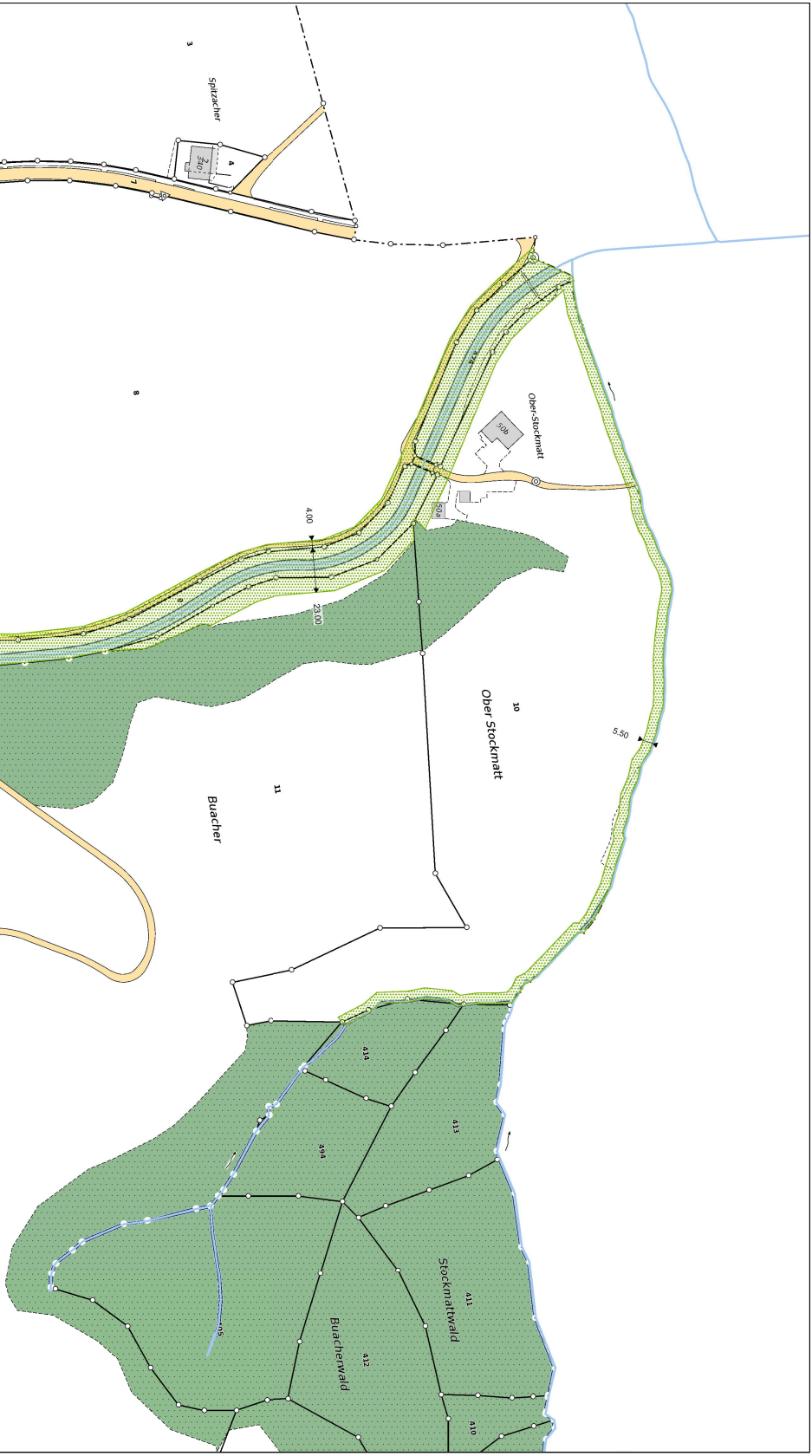
3
Spitzacher
2
340
4
7
8
9
4.00
23.00
Ober-Stockmatt
50b
50a
10
Ober Stockmatt
5.50
11
Buacher
414
413
494
411
Stockmattwald
Buachenwald
412
410
05